


E (2) 

TARKKUUSSUUNNISTUSKARTTA

MANNERHEIMINKALLIO


































FinTrail

Tampere
1:4000 / 2,5 m

PORVOO 4.5. & TAMPERE 5.5.2019



Maximum time (whole course)
171 minutes

	E	0,9 km		
				
20	A-B			
21	A-D	 		
22	A-B			
23	A-D	 		
24	A-D			
25	A-C			
26	A-B			
27	A			
28	A-D			
29	A-D	 		
30	A			
31	A-C			
32	A-B			
33	A	  		
34	A-D	 		
		100 m		

KARTAN VALMISTI



Tarkkuussuunnistuskartta 190414
Maastotyö ja piirtäminen 2018-2019
 Pam-map / Pekka Ala-Mäyry OCAD 5809
Pohja-aineisto
 Laserkeilausaineisto 06/2018 © MML
 Laserkeilausaineisto © Tampereen kaupunki
 Kantakartta © Tampereen kaupunki



©KOOVEE